

Söderut från San Martín de los Andes

Vi hade planerat att hyra bil och åka runt och se lite mer av Patagonien. Att åka buss är förvisso bra och framförallt mycket billigt, men man kan inte stanna var man vill och njuta av och fotografera den fantastiska natur som finns här. Vi var också tvungna att fundera på hur vi skulle ta oss tillbaka till Santiago.




Vi hade nu en vecka på oss innan vi skulle vara tillbaka i Santiago och innan vi gjorde något annat var vi tvungna att försäkra oss om att komma tillbaka dit på ett bra sätt. Vägen hit med tåg och buss var ju trevlig, men tog mycket lång tid och om vi skulle få ut maximalt av vår vistelse här i Argentina kunde vi inte offra 2-3 dagar på att ta oss tillbaka till Santiago. Vi gick därför till Aerolineas Argentinas kontor i San Martín och bokade flyg till Santiago. Det var inga som helst problem och inte var det särskilt dyrt heller. En nackdel var att vi först måste flyga till Buenos Aires och landa på inrikesflygplatsen. Därifrån måste vi sedan transportera oss till den internationella flygplatsen och sedan till Santiago. Allt detta tog ju också ganska lång tid, men vi bedömde att det skulle vara det bästa alternativet.

Därefter gick vi till Avis och hyrde en bil under sju dagar. Det kostade c:a 340 SEK per dygn inkl alla försäkringar exkl. bensin. På nyårsdagen gav vi oss iväg.

Sjöarna söder om San Martín



Lago Correntoso



Lago Lácar



Lago Falkner




Lago Lácar. Denna bild är tagen från en utsiktspunkt högt över San Martín och västerut.

Kartan visar hur vi åkte söderut från San Martín till Villa la Angostura. Vi kom faktiskt inte längre första dagen = nyårsdagen. Sträckan är precis 10 mil. Denna sträcka är full av sjöar och vattendrag där man bara måste stanna. Alla ljusa fält på kartan är inte sjöar. Vissa är sjöar och andra är höga berg med ständig snö och kanske glaciärer = de som verkar söndertrasade.




Några av vattendragen söder om San Martín. De kommer direkt från bergen och har kristallklart vatten. Troligen finns det också mycket öring i dem. Detta är ju Argentinas bästa område för öringfiske.



Det går helt enkelt inte att bara åka förbi sådana här ställen utan att stanna och njuta.

Hela detta område ligger inom nationalparker. Parque Nacional Lanín sträcker sig från några mil norr om själva vulkanen Lanín till ungefär mitt emellan San Martín och Villa la Angostura. Där tar nationalparken Parque Nacional Nahuel Huapi över och sträcker sig många mil söder om San Carlos de Bariloche. Nationalparker här är inte samma sak som i Sverige. Här finns både byar och vägar inne i parkerna, men det är hårda restriktioner för vad man får och inte får göra när man kommer ut i själva naturen. Jag gissar att byarna och vägarna fanns långt innan nationalparkerna blev till.



Lago Villarino, några mil söder om San Martín.



Typiska vyer på vägen mellan San Martín och Villa la Angostura.



Bensinen kostade c:a 3,50 - 4,00 SEK beroende på var vi tankade. Inte nog med att det är billig bensin. Man tankade och tvättade rutorna åt oss också. Det kallas service det! Inkluderat i vår bilhyra var 20 mil per dag eller totalt 140 mil. Varje extra mil skulle kosta c:a 10 SEK. Vi tänkte att det kommer att bli många extra mil. 140 mil på en vecka är ju inte mycket. Det visade sig sedan att vi inte behövde betala för en enda extra mil, mycket p.g.a. att vi ständigt stannade efter vägarna för att titta på naturen, mest sjöar och vattendrag, som det finns massor av och för att fotografera. Det tog oftast en hel dag att köra mindre än 20 mil.

Hasta Luego! Anita och Reinhold
Fortsättning följer